

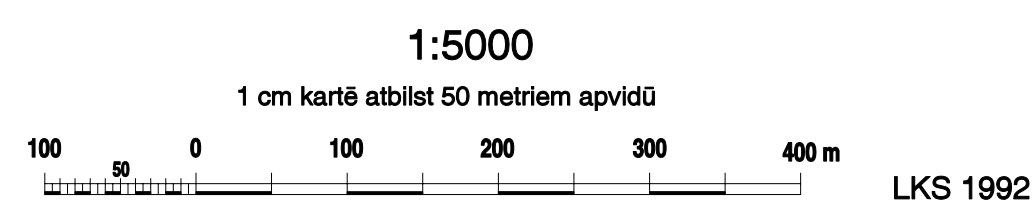
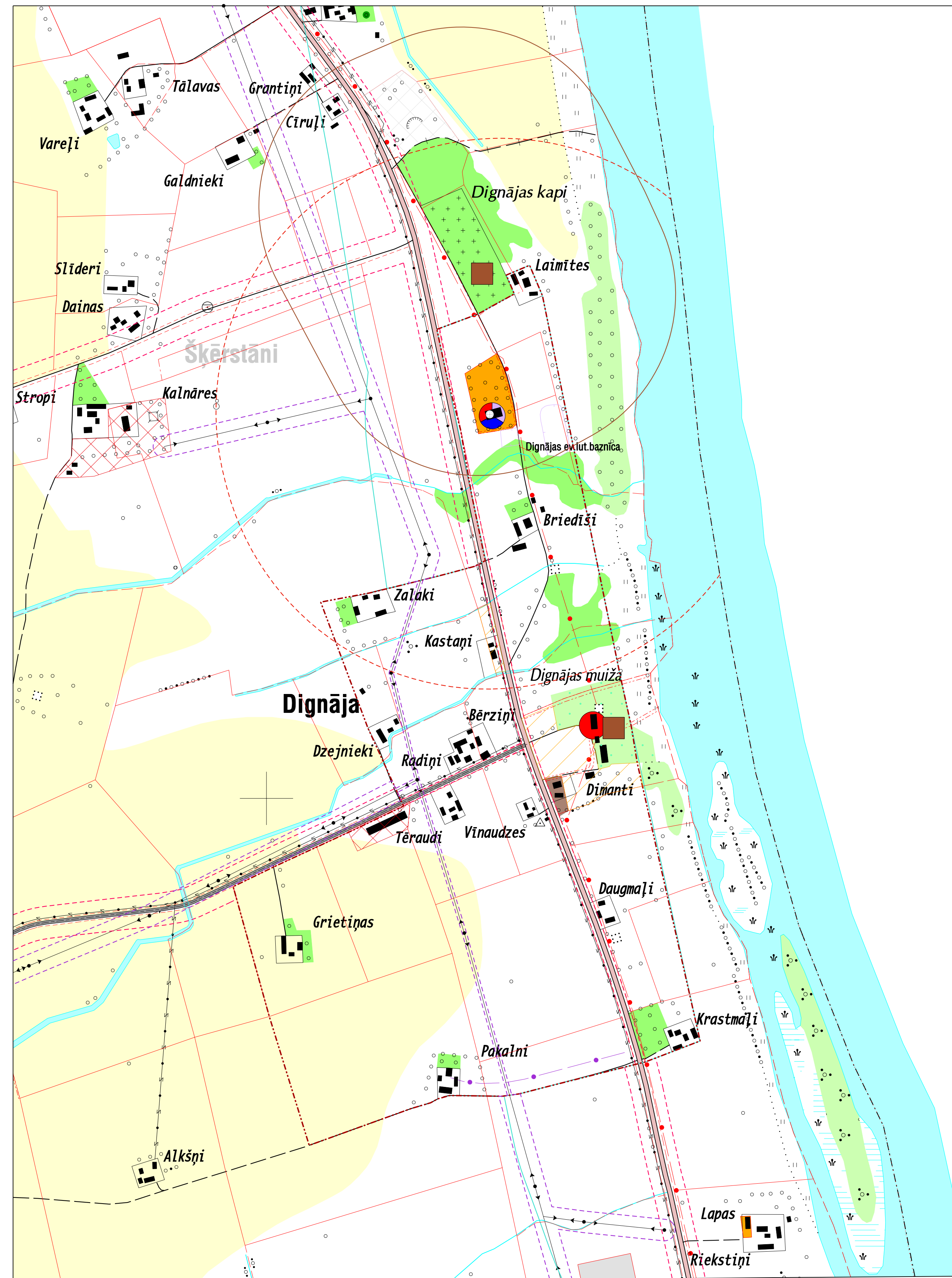
DIGNĀJAS CIEMA PLĀNOTĀS IZMANTOŠANAS KARTE


Mērogā 1:5000 ar mēroga 1:10 000 noteiktību

APZĪMĒJUMI

ESOŠĀS UN PLĀNOTĀS TERITORIJAS

- | | |
|---|--|
| <ul style="list-style-type: none"> ■ Būve ▣ Drupas ○ Jaunbūve △ Pazemes būve □ Nojume — Nozogojums ↓ Tornis • Tvertne • Artēziskā aka • Valsts ģeodēziskie punkti (GPS 3.klases punkti) • Triangulācijas punkti — 6-10m plata ūdenstece — 3-4m plata ūdenstece — <3m plata ūdenstece — Periodiski izsīkstošās ūdenstece — Ūdens rezervuārs, nosēdbāze — Caurejams purvs — Meldrijs — Karjers — Izrakņāte zeme — Akmeņu krāvums — Atsevišķs akmens — Koku puduris — Krūmu puduris — Atsevišķs koks — Koku rinda — Krūmu rinda — Stīga — Pārpuvota zeme | <ul style="list-style-type: none"> — MEŽSAIMNIECĪBAS TERITORIJAS ■ Mežs ■ Jaunaudze ■ Caurejams purvs ■ Krūmājs — LAUKSAIMNIECĪBAS TERITORIJAS ■ Meliorētās lauksaimniecības zemes ■ Lauksaimniecības zemes ■ Augļu dārzs ■ Dabiskais zālājs (plava) — APBŪVES TERITORIJAS ■ Sabiedriskās apbūves teritorija ■ Darījumu (komerciālas) apbūves teritorija ■ Inženiertehniskās infrastruktūras teritorija — AIZSARGJOSLAS ■ Eksploātaicijas aizsargjosla valsts 2. šķiras un pašvaldības autoceļiem ■ Eksploātaicijas aizsargjosla elektrisko tīklu gaisvadu līnijai (20 kv) ■ Aizsargjosla ap kultūras pieminekli ■ Vides un dabas resursu aizsardzības aizsargjosla ūdenstecei ■ Sanitārā aizsargjosla ap kapsētām — PLĀNOTĀS TERITORIJAS ■ Jauktas sabiedriskās nozīmes un darījuma iestāžu apbūves teritorija ■ Ražošanas objektu apbūves teritorija ■ Meža teritorija ■ Jaukta ražošanas, darījuma, tehniskās apbūves teritorija |
|---|--|
- Dignāja**
- Ciema nosaukums
 - Vienasētas nosaukums
 - Rajona robeža
 - Pagasta robeža
 - Ciema robeža
 - Zemes īpašumu un lietojumu kadastra robeža
 - Zemes lietojumu projektētā kadastra robeža
 - 20 kV elektropārvades līnija
 - Sakaru gaisvadu līnija
 - Sakaru savienošanas kabelis
 - Sakaru kabeļu līnija
 - Mākslas piemineklis
 - Valsts nozīmes arheoloģijas piemineklis
 - Apmetes un senkapu teritorijas
 - Arhitektūras piemineklis
 - Kultūrvēstures objekti (vietējās nozīmes)
 - Aizsargjāmais koks (dīzkoks)
- SATIKSMES INFRASTRUKTŪRAS TERITORIJAS**
- Šoseja ar cieto segumu
 - Šoseja ar grants segumu
 - Uzlabots zemes ceļš
 - Brauktuve apbūvētā teritorijā
 - Zemesceļš
 - Lauku un meža ceļš
 - Lauku ceļš uz publiskajiem ūdeņiem (Daugava)
 - Tilts
- ŪDENSSAIMNIECĪBAS TERITORIJAS**
- Ūdenstilpe un ūdenstece ar pastāvīgu krasta līniju
 - Ūdenstilpe un ūdenstece ar nepastāvīgu vai nenoteiktu krasta līniju
- PĀRĒJĀS TERITORIJAS**
- Kapsēta



Pasūtīja:	DIGNĀJAS PAGASTA PADOME
Izgatavoja:	LATVIJAS REPUBLIKAS VALSTS ZEMES DIENESTS VIDUSDAUGAVAS REĢIONĀLĀ NODAĻĀ ĢEOĒZĪJAS UN KARTOGRAFĪJAS DAĻĀ
	
Rīga, iela 156, Jūrkalns, LV-5392 tālrunis: 6307246, fakss: 7323972 e-pasts: msk@vdaugava.vsd.gov.lv	
Dignājas ciema plānotā izmantošanas karte	2005.gada decembris
Dignājas ciema plānotā izmantošanas kartē ierosināti, atbilstoši Dignājas pagasta padomes 15.08.2006. lēmumam Nr.1, protokols Nr.11, veicis kartogrāfijas inženiere Gunda Čerņiņka 24.08.2006.	