Rubenes pagasta teritorijas plānojums 2005.-2017., ar 2009.gada grozījumiem
Rubeņu, Slates un Kaldabruņas ciemu plānotā (atļautā) teritorijas izmantošana

N

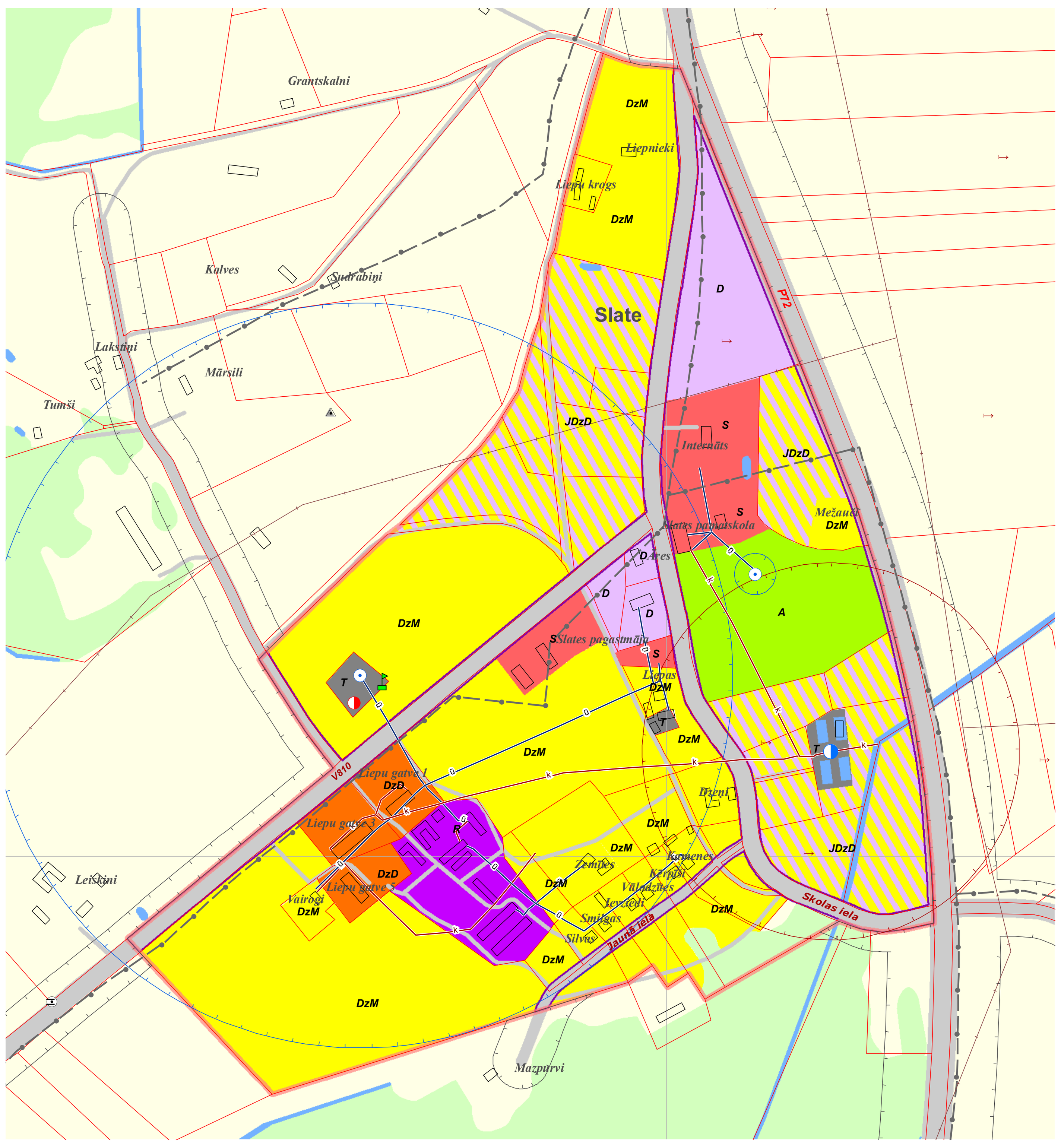

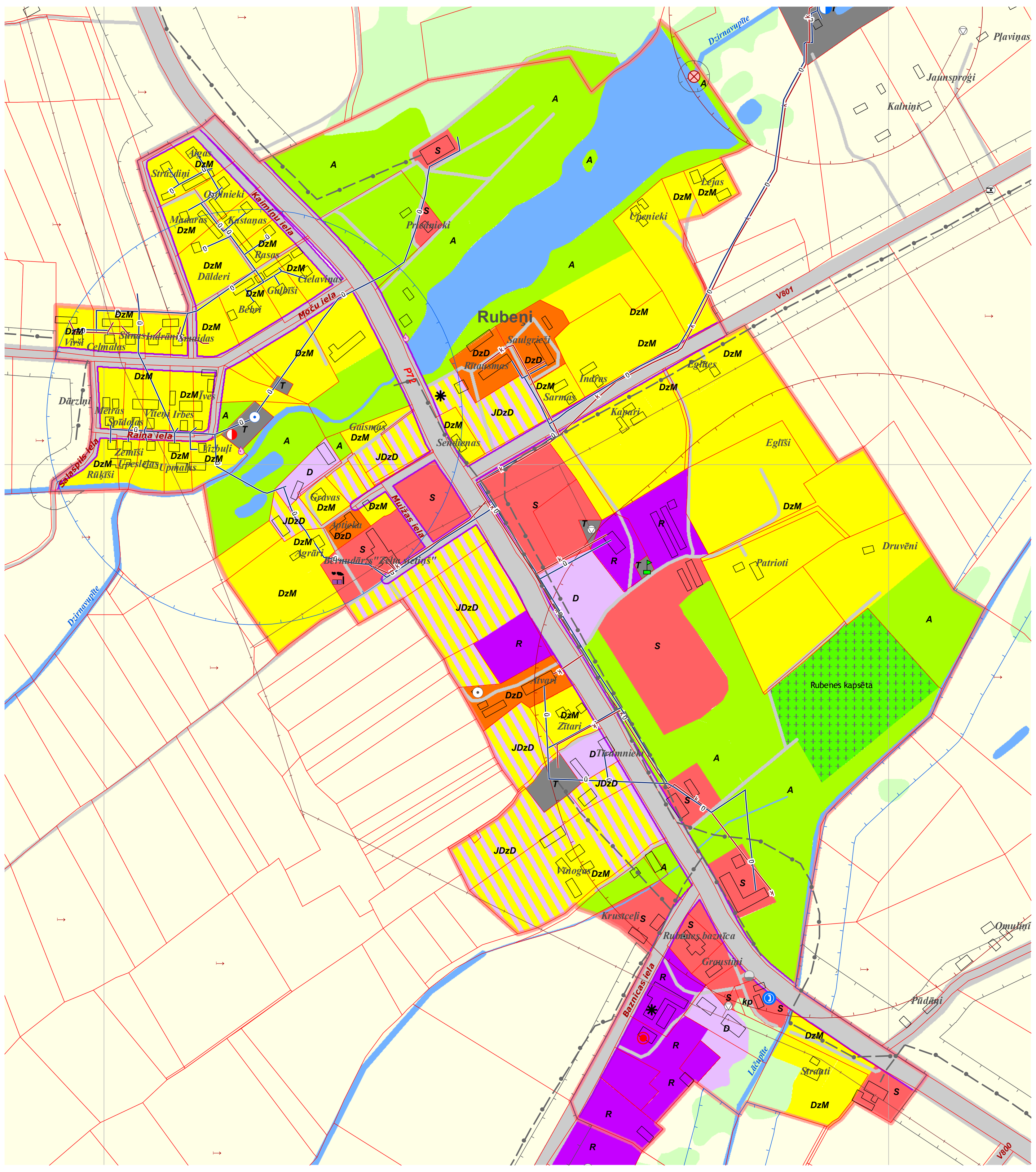

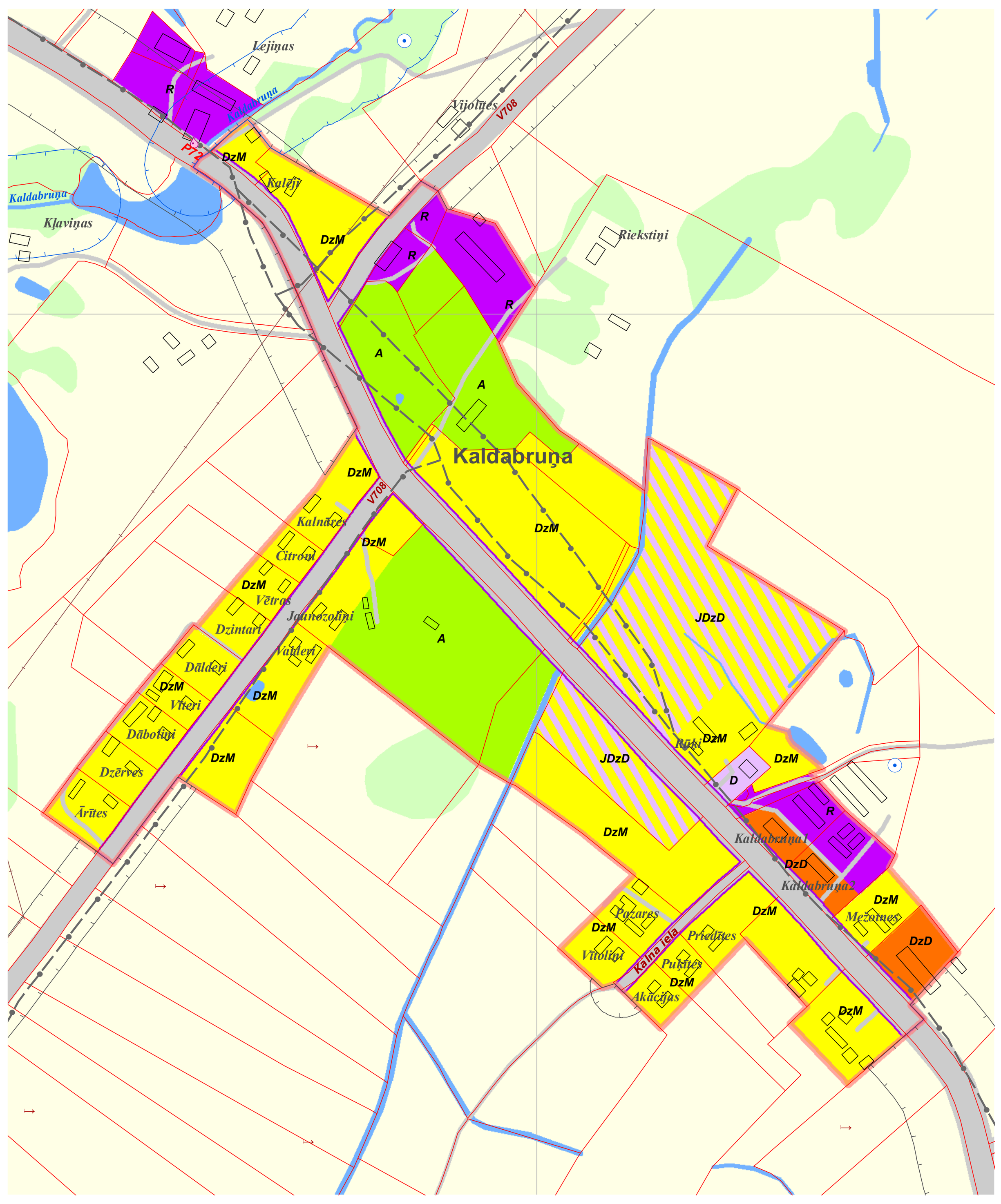

Apzīmējumi:

- A — tūrisma un rekreācijas teritorijas (A)
- ūdeņu teritorijas (Ū)
- mežu teritorijas (M)
- lauksaimniecībā izmantojamās teritorijas (L)
- DzM — mazstāvu dzīvojamās apbūves teritorijas (DzM)
- DzD — daudzdzīvokļu dzīvojamās apbūves teritorijas (DzD)
- S — sabiedriskās nozīmes apbūves teritorijas (S)
- kapsētu teritorijas (Tk)
- D — darījumu iestāžu apbūves teritorijas (D)
- JDzD — jauktas mazstāvu dzīvojamās un darījumu iestāžu apbūves teritorijas (JDzD)
- R — ražošanas apbūves teritorijas (R)
- T — inženiertehniskās apgādes tīklu un objektu teritorijas (T)
- satiksmes infrastruktūras teritorijas (TL)

Inženiertehniskās apgādes tīkli un objekti:

- 20 kV elektrolīnijas
- transformatori
- sakaru kabeļi
- ūdensvads
- kanalizācija
- notekūdeņu attīrīšanas iekārtas
- dzeramā ūdens atdzelžošanas iekārtas
- darbojošs artēziskais urbums
- rezerves artēziskais urbums
- artēziskais urbums (nedarbojas)
- dambis
- ugunsdzēsēju depo
- ūdens ņemšanas vieta
- gāzes balonu uzglabāšanas vieta
- katlu māja
- mobilo sakaru bāzes stacija
- automātiskā telefonu centrāle
- GPS punkti
- triangulācijas punkti
- meliorēto lauksaimniecības teritoriju norādes

Vides riska objekti un teritorijas

- potenciāli piesārņotās vietas

Aizsargjoslas:

- ekspluatācijas aizsargjoslas
- vides un dabas resursu aizsardzības aizsargjoslas
- sanitārās aizsargjoslas
- sarkanās līnijas

Robežas:

- ciemu robežas
- zemes īpašumu robežas (kadastrs)
- ēkas un būves

Izmantoti VZD kadastra dati, 2008.g.
Izmantota LĢIA VTK 1: 10 000, 2005-2008.g.
Izmantoti pašvaldības rīcībā esošie institūciju un uzņēmumu kartogrāfiskie dati un shēmas

0 50 100 200 300 metri

Mērogs 1: 5 000
Mēroga noteiktība 1: 10 000

4.karte	**Rubeņu, Slates un Kaldabruņas ciemu plānotā (atļautā) teritorijas izmantošana**
Kartes pasūtītājs:	**Rubenes pagasta padome**
Teritorijas plānotājs:	**Lauris Laicāns**
Kartogrāfs:	**Anrijs Straube**
Koordinātu sistēma:	**LKS 92 kvadrāts 1x1 km**

Šī karte ir Rubenes pagasta teritorijas plānojuma 2005.-2017., ar 2009.gada grozījumiem sastāvdaļa.
Rubenes pagasta teritorijas plānojums 2005.-2017., ar 2009.gada grozījumiem izdots kā saistošie noteikumi Nr.6 „Rubenes pagasta teritorijas plānojums 2005.-2017. ar 2009.gada grozījumiem".
Apstiprināti Jēkabpils rajona Rubenes pagastā 2009.gada 21.maijā (protokola Nr.6, 1.§)
Rubenes pagasta padomes priekšsēdētājs:

Edvīns Meņķis ....