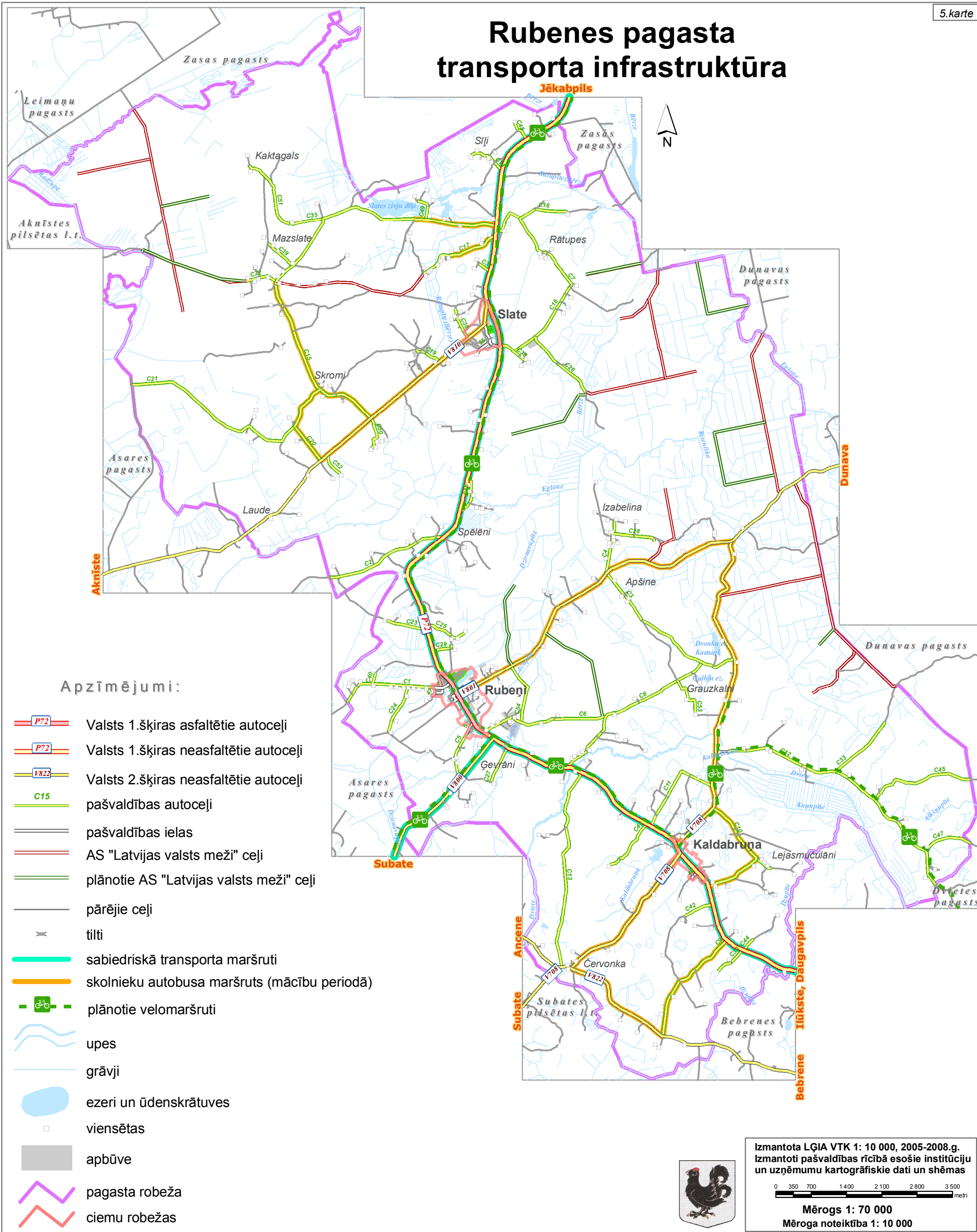





















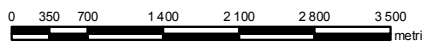
# Rubenes pagasta transporta infrastruktūra



### Apzīmējumi:

-  Valsts 1.šķiras asfaltētie autoceļi
-  Valsts 1.šķiras neasfaltētie autoceļi
-  Valsts 2.šķiras neasfaltētie autoceļi
-  pašvaldības autoceļi
-  pašvaldības ielas
-  AS "Latvijas valsts meži" ceļi
-  plānotie AS "Latvijas valsts meži" ceļi
-  pārējie ceļi
-  tilti
-  sabiedriskā transporta maršruti
-  skolnieku autobusa maršruts (mācību periodā)
-  plānotie velomaršruti
-  upes
-  grāvji
-  ezeri un ūdenskrātuves
-  viensētas
-  apbūve
-  pagasta robeža
-  ciemu robežas

Izmantota LĢIA VTK 1: 10 000, 2005-2008.g.  
Izmantoti pašvaldības rīcībā esošie institūciju  
un uzņēmumu kartogrāfiskie dati un shēmas



Mērogs 1: 70 000  
Mēroga noteiktība 1: 10 000

